

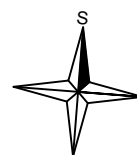





podkladová mapa převzata ze serveru ČGS ([https://mapy.geology.cz/vrtna\\_prozkoumanost/](https://mapy.geology.cz/vrtna_prozkoumanost/))

Legenda:

-  dočasně vstrojený HG vrt  
 směr proudění podzemní vody



Akce:			
Z21-198 Regenerace sídliště Hrabůvka - HGP			
Vypracoval:	Datum:	Měřítko:	
Mgr. Tomáš Kohn	červen 2021	1:1 000 - A4	Příloha č.:  2
Název výkresu:			
Podrobná situace zájmové lokality			